

Szukamy biuro zawodów. Znaleźć nas nie jest aż tak trudno. Znajdziecie nas w lesie na końcu ścieżki leśnej, która jest przedłużeniem ulicy Profesora Kazimierza Demela. Najłatwiej ulicę znaleźć w najlepszej wyszukiwarce ulic w Polsce www.targeo.pl

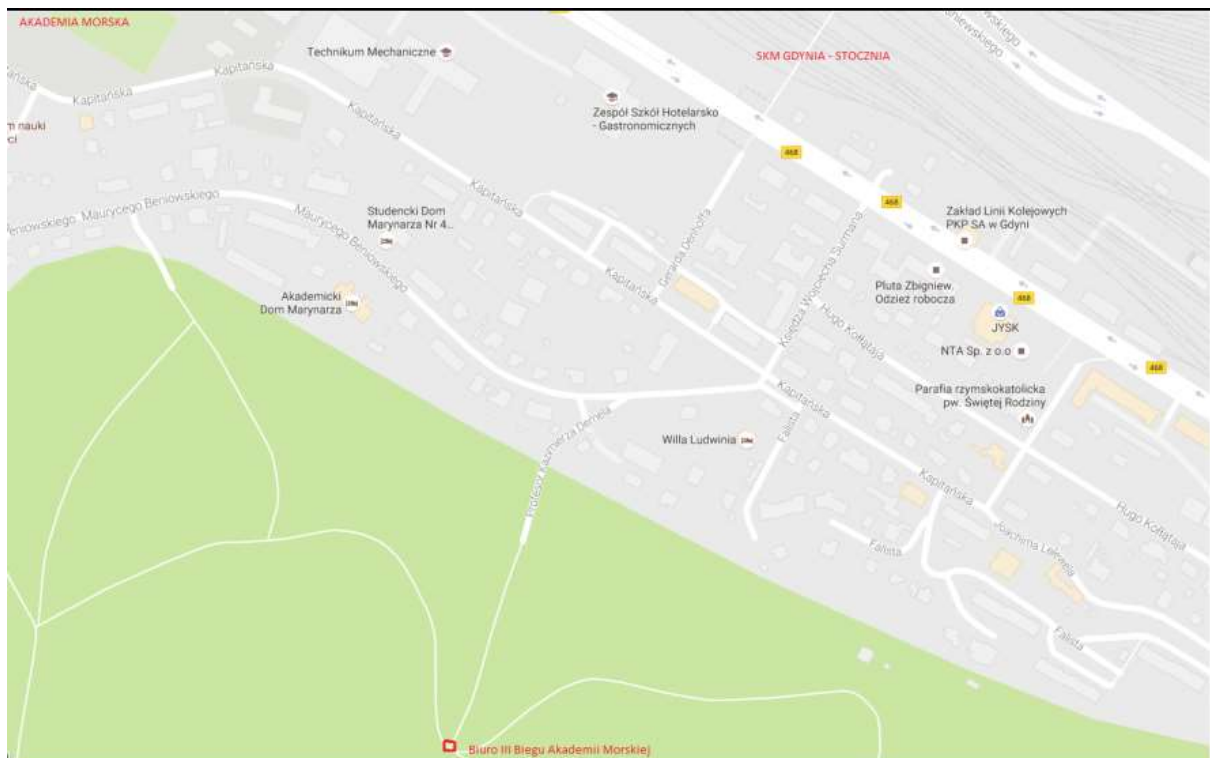
Osoby korzystające z transportu publicznego wysiadają na SKM Gdynia Stocznia. Kierują się w stronę ulicy Morskiej, przechodzą pod nią, kierują się w lewo w stronę centrum miasta. Skręcają w ulicę Surmana i idą pod górę. Mijają plac Neptuna i kierują się dalej w górę tym razem ulicą Beniowskiego. Potem wystarczy skręcić w lewo w uliczkę profesora Kazimierza Demela. Wchodzimy do lasu. Jeszcze troszkę w górę i pojawia się nam skromne biuro zawodów ☺

Można również przyjechać miejską komunikacją publiczną. Dużo trolejbusów oraz autobusów dojeżdża na ulicę Morską. Wsiadamy na przystanku Gdynia Stocznia SKM. Trasa dojścia do Biura Zawodów jest podobna do powyższej w przypadku korzystania z SKM.

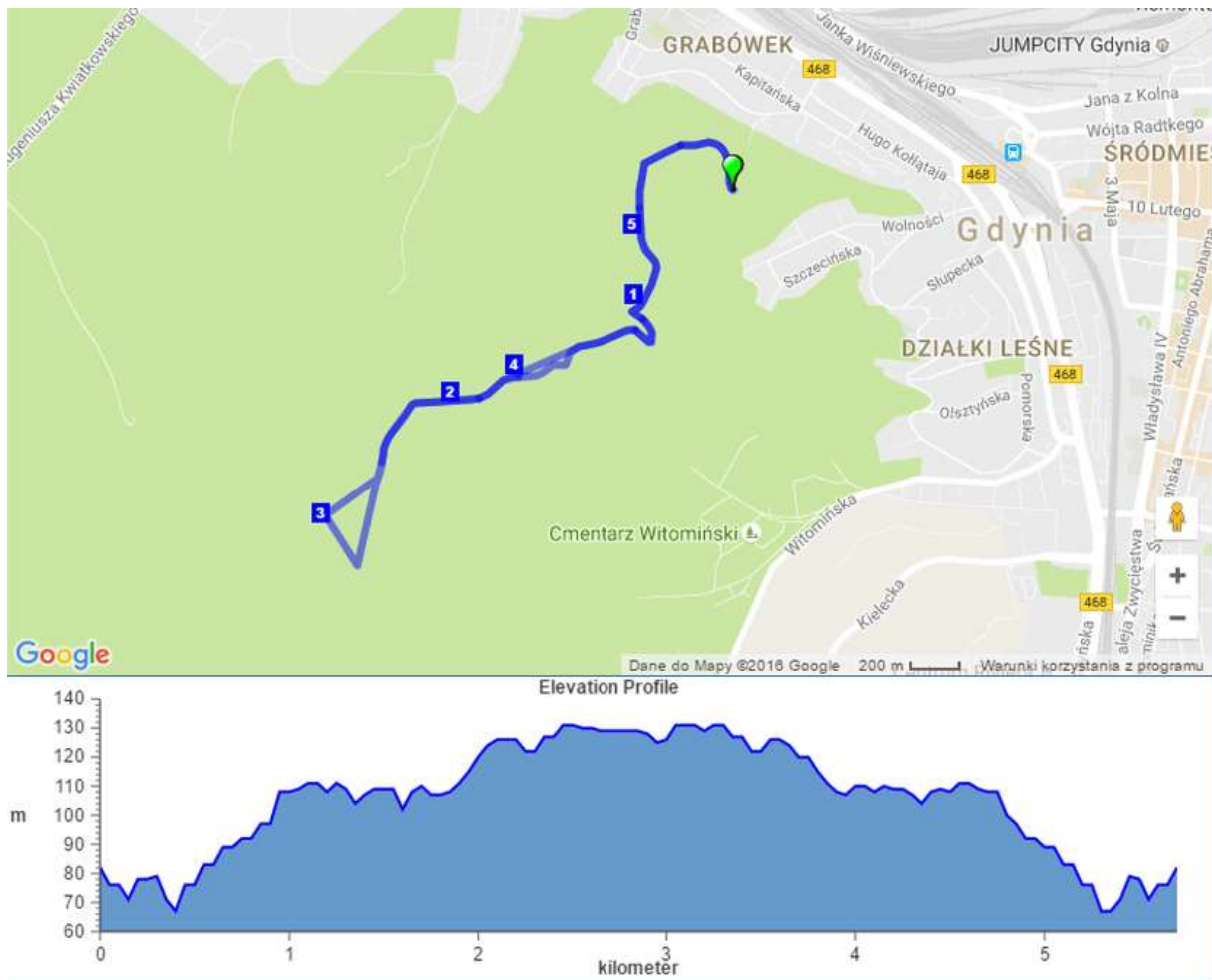
Jeśli przyjeżdżacie samochodem od strony Gdyni Północnej to najlepiej skręcić przed Akademią Morską (na wysokości biedronki) w ulicę Grabową. Druga ulica w lewo to będzie ulica Beniowskiego. Mijamy akademiki (wieżowce) i skręcamy w prawo w uliczkę profesora Kazimierza Demela

Od strony centrum wygodnie jest pojechać ulicą Warszawską i skręcić w ulicę Hugo Kołłątaja, gdzie mieści się Miejski Urząd Pracy, potem skręcamy w prawo w ulicę Okoniewskiego (w pobliżu kościoła). Jedziemy w górę i skręcamy w prawo w ulicę Kapitańską. Przy Placu Neptuna skręcamy w lewo w ulicę Beniowskiego. Potem jeszcze zakręt w lewo w uliczkę profesora Kazimierza Demela.

BIURO ZAWODÓW OTWARTE OD GODZINY 11:30

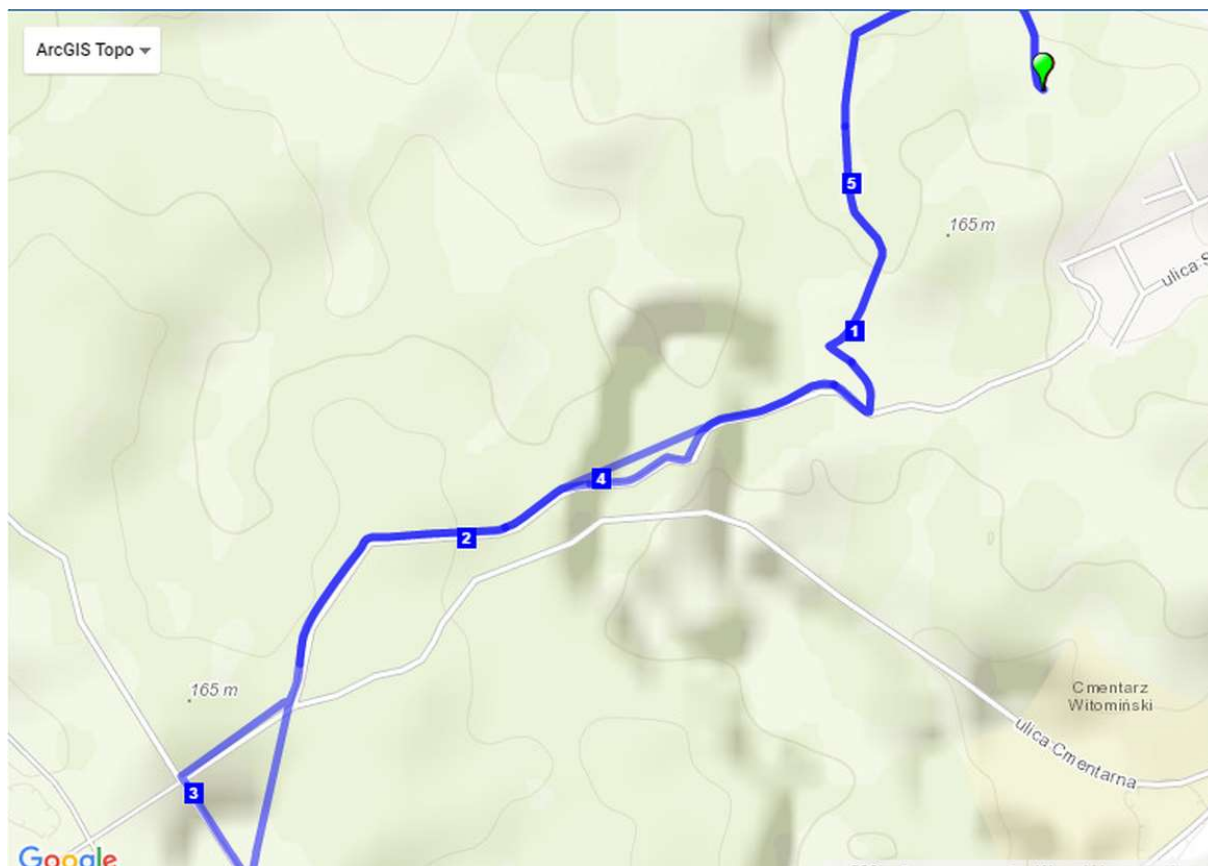


Trasa biegu i profil trasy



Pierwsza część trasy biegu to podbieg. Różnica wzniesień to jakieś 65 metrów. Po osiągnięciu półmetka to już głównie zbieg do mety.

Mapa topograficzna



REKORD TRASY BIEGU AKADEMII MORSKIEJ (5,7 km)

MĘŻCZYŹNI - KRZYSZTOF MOCARSKI 00:25:49*

KOBIETY - EMILIA KOŻUCHOWSKA 00:32:05*

**Zawody w 2015 roku odbyły się na skróconej trasie (5 km)*

